

Муниципальное бюджетное дошкольное образовательное учреждение «Детский сад № 47»

Томская область г. Северск, e-mail: mbdou-ds47@seversk.gov70.ru

Проект «Взаимообучение городов»

Вебинар «Интерактивные формы проведения праздников и развлечений для детей дошкольного возраста»

## «Образовательная игра в стиле геокешинг»

Сивенкова Оксана Александровна,  
старший воспитатель





# «Образовательная игра в стиле геокешинг»



Геокэшинг (англ. *geocaching* от греч. γηο- — Земля + англ. *cache* — тайник) — туристская игра с применением спутниковых навигационных систем, состоящая в нахождении тайников, спрятанных другими участниками игры. Основная идея состоит в том, что одни игроки прячут тайники, с помощью GPS определяют их географические координаты и сообщают о них в Интернете. Другие игроки используют эти координаты и свои GPS-приёмники также для поиска тайников. Чаще всего тайники расположены в местах, которые представляют природный, исторический, культурный, географический интерес

«Образовательный геокешинг» — педагогическая технология, помогающая ребенку самостоятельно познавать окружающий мир, с использованием ноутбука, навигатора, смартфона или КПК.

## ТАЙНИКИ:

Традиционный  
тайник

Пошаговый  
тайник

Тайник - встреча

Тайник - загадка

Виртуальный  
тайник

Тайник – web-ка



# «Образовательная игра в стиле геокешинг»



**Цель:** развитие интеллектуально - творческого потенциала старших дошкольников посредством спортивно – познавательной игры в стиле геокешинг.

## **Задачи:**

### **Образовательные задачи:**

- Расширять представления детей о разнообразии природного мира.
- Закреплять знания детей об элементарных правилах безопасности в окружающем пространстве, ориентироваться в чрезвычайной ситуации.
- Продолжать учить ориентироваться на местности по карте – схеме, словесным инструкциям, определять направление маршрута.

### **Развивающие задачи:**

- Развивать умение взаимодействовать со сверстниками: умение договариваться, слаженно работать.
- Развивать у детей интерес к самостоятельному решению познавательных, творческих задач.
- Развивать внимание, память, мышление при решении проблемных ситуаций.

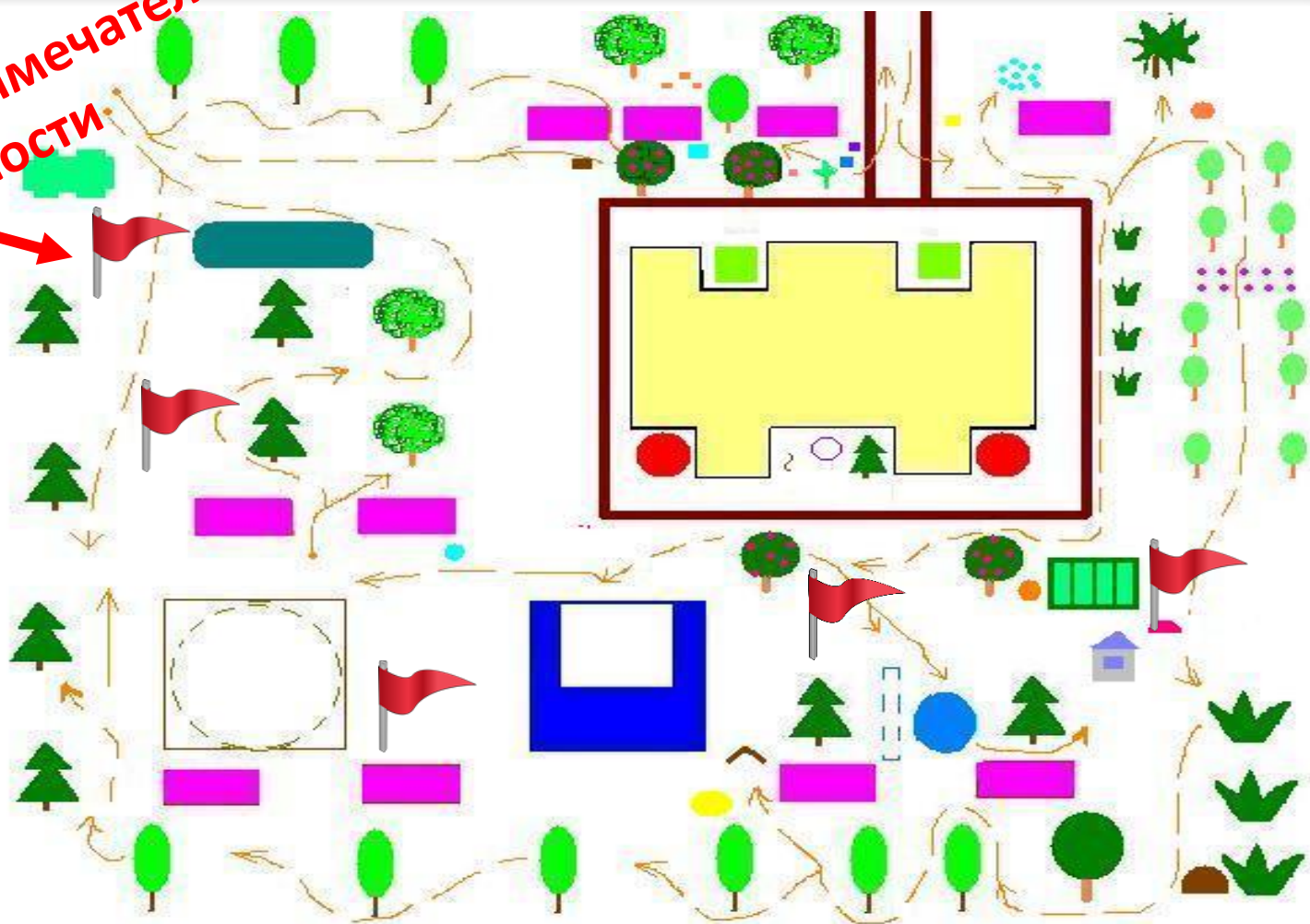
### **Воспитательные задачи:**

- Воспитывать осознанное бережное отношение к миру природы.
- Поддерживать интерес к интеллектуальной деятельности, желание играть, проявляя настойчивость, целеустремленность, взаимопомощь.

# «Образовательная игра в стиле геокешинг»



Достопримечательности



# «Образовательная игра в стиле геокешинг»

Давайте спрячем задание в трухлявом пне


Давайте найдем дуб

Сколько нужно сделать шагов?


Муравейник – это достопримечательность?

Я могу придумать загадку

Может иголки на елке посчитать?



**Команда № 1**

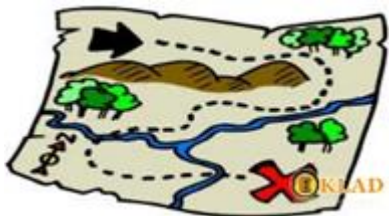



**Команда № 2**

# «Образовательная игра в стиле геокешинг»



## Команда № 1 – ведущие



- Начальная точка (отправление),
- Точка 1 (направление, задание),
- Точка 2 (направление, задание),
- Точка 3 (направление, задание),
- Точка 4 (направление, задание),
- Конечная точка (встреча команд)

## Команда № 2 – исполнители



# «Образовательная игра в стиле геокешинг»



**Спасибо за  
внимание**